

2023.4.20 最終決定概要

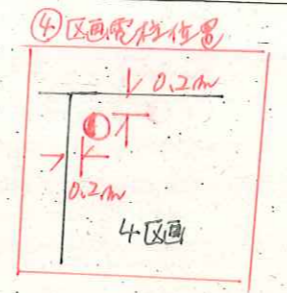
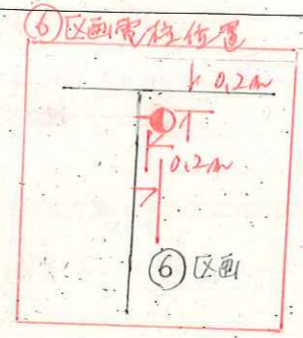
2023.1.10 最終決定概要

(1/2枚)

高崎市東国分町字元屋敷360番1・381番1

※電柱・支柱の施設位置は水道の  
他企業埋設物や雨水マス等の  
設置しないようお願ひ致します。

※NTT網が支柱を施設する場合  
がございます。



①国府100号

←電線を支えワイヤを  
施設して頂く事  
他家への上屋交渉が  
必要です。

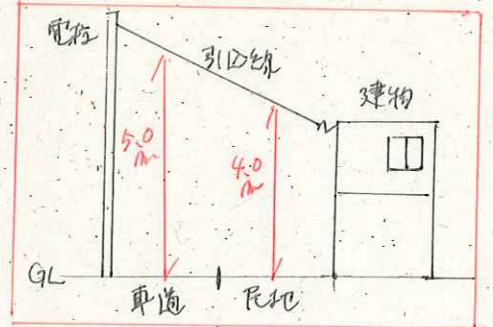
※④⑤⑥区画へ電柱工事をするために  
④区画内へ電柱1本  
⑤区画内へ電柱1本・支柱1本  
⑥区画内へ電柱1本  
他家敷地内へ支柱1本  
が必要で、他家への上屋交渉が  
必要です。

※①②③⑦⑧区画は引込線以下工事  
対応可能です。

※①②③区画へ引込線は道路を横断しての  
施設となり、道路上へ地上高5.0m以上  
確保できずようお願ひ致します。  
区画内において引込線へ下り車両が通過する場合は  
地上高4.0m以上確保できずようお願ひ致します。

※窓やバルコニーなどが届かない位置へ  
変換の施設をお願ひ致します。

建物に直接の場合

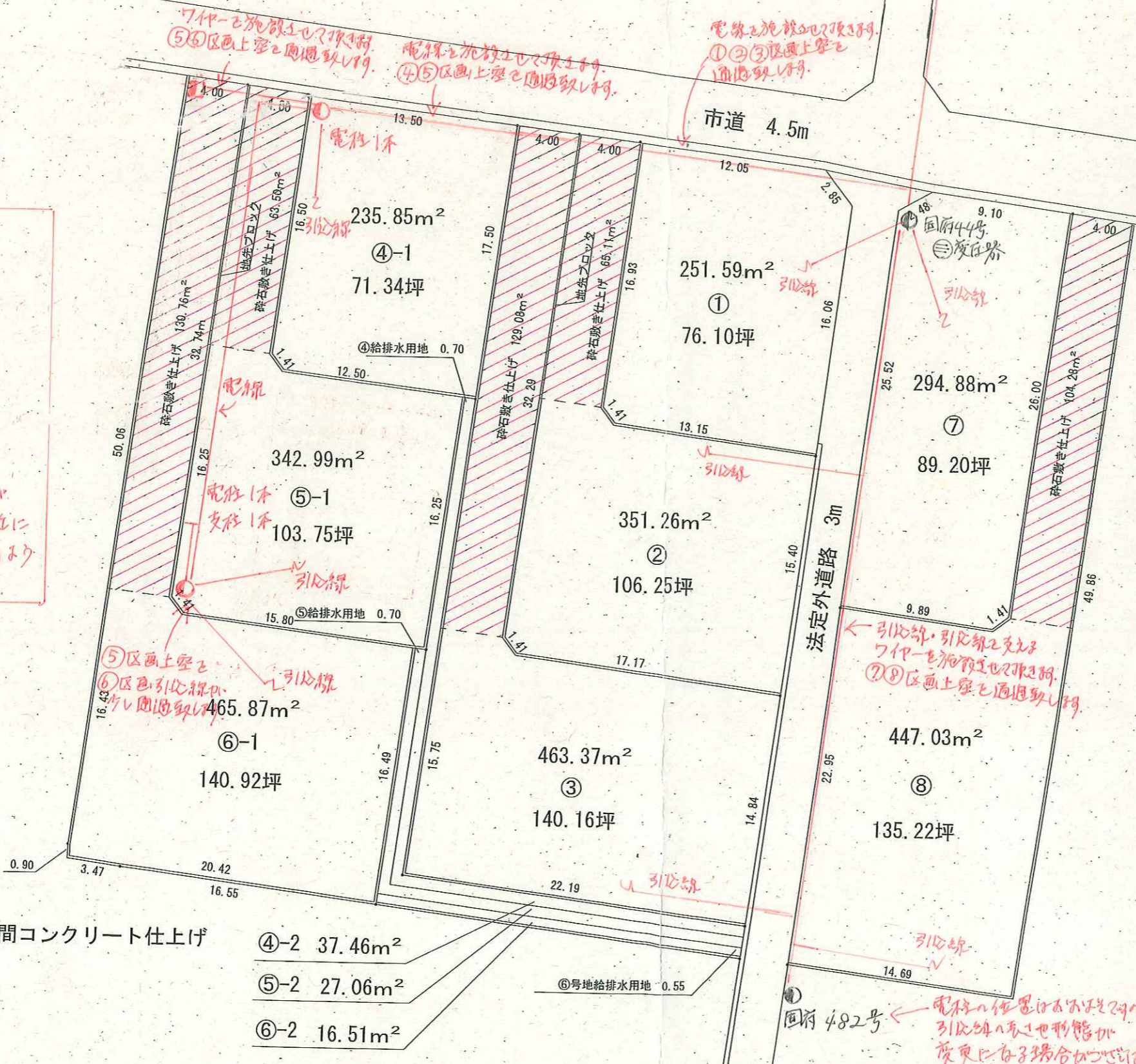
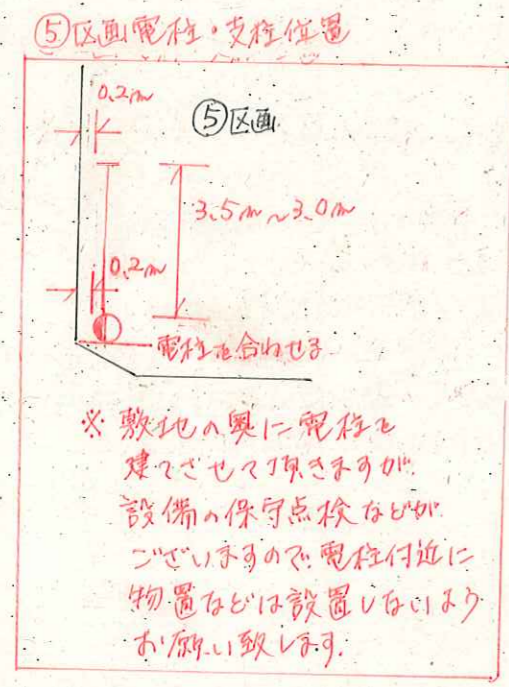


2023.4.20  
他家への上屋交渉は全て不成立のため  
⑥区画については電柱1本の新設のみと  
なります。  
支柱が低いいため④区画と同様の  
大きい電柱を使用致します。

公図を元に作成

- ①～⑥謄本面積 360-1 2205㎡ (667坪)
- ⑦～⑧謄本面積 381-1 734㎡ (222坪)

計画	土地利用計画図		
区分	区画图	縮尺	1/300
作成日	令和4年9月17日		
所在	高崎市棟高町1317番2		
作成者	(株)阿久津都市開発 県央営業所 津金		



給水用地④-2・⑤-2・⑥-2土間コンクリート仕上げ

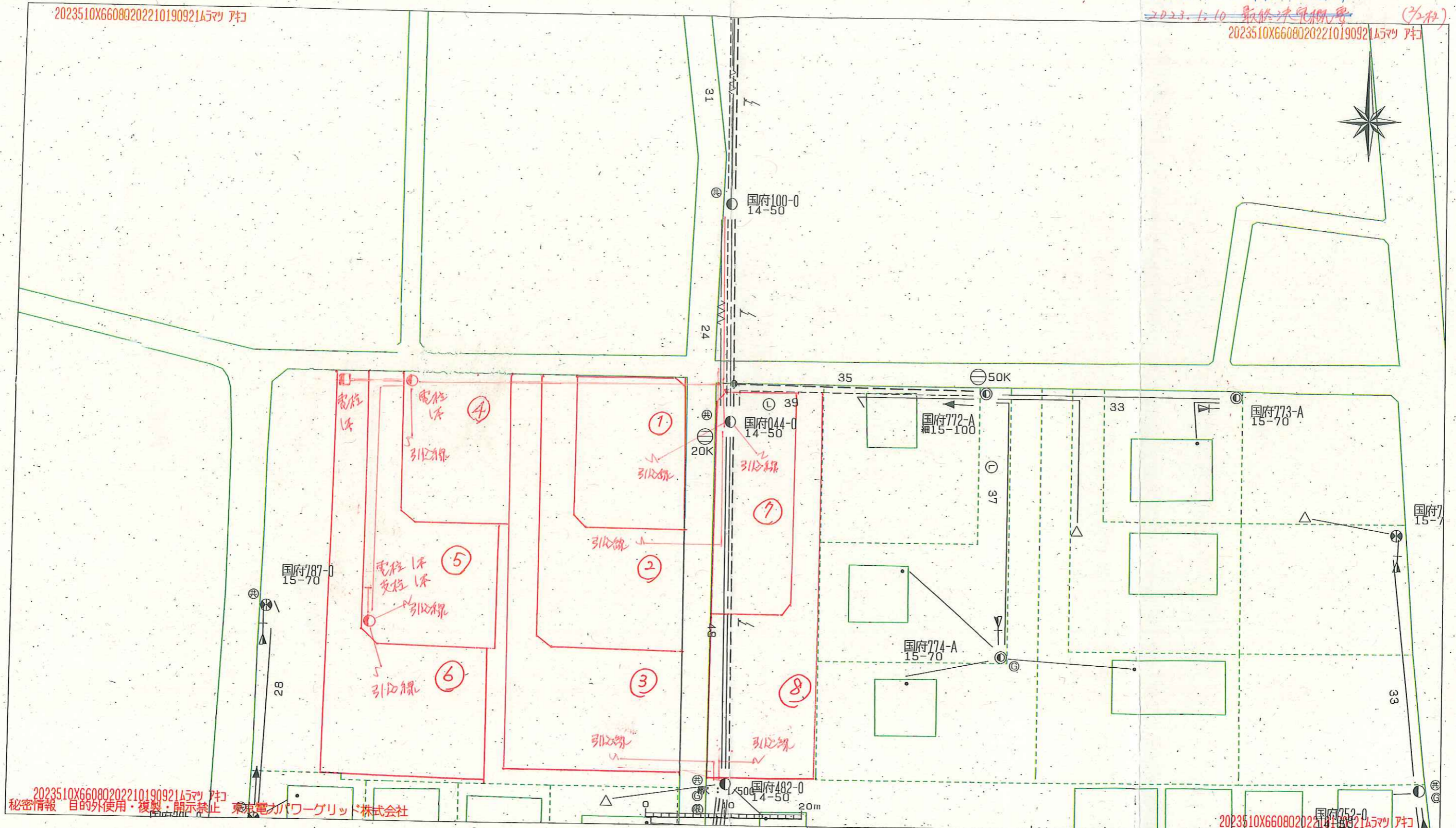
- ④-2 37.46㎡
- ⑤-2 27.06㎡
- ⑥-2 16.51㎡

⑥号地給水用地 0.55

2023.4.20 最終決定概要  
 2023.1.10 最終決定概要 (2/2)

2023510X6608020221019092145マツ アキ

2023510X6608020221019092145マツ アキ



2023510X6608020221019092145マツ アキ  
 秘密情報 目的外使用・複製・開示禁止 東京電力パワーグリッド株式会社

2023510X6608020221019092145マツ アキ

図面番号	1042128	電柱標識	2103-0440
住所	*****		
縮尺	1/500		

3AJ0010

提供図面は受領者の責任において管理をして下さい。  
 また、使用目的が完了した時点で、速やかに細断処置  
 などを施し処分して下さい。  
 秘密情報 目的外使用・複製・開示禁止  
 東京電力パワーグリッド株式会社